

Утверждена

(наименование документа об утверждении, включая наименования

органов государственной власти или органов местного

самоуправления, принявших решение об утверждении схемы

или подписавших соглашение о перераспределении земельных участков)

от _____ № _____

**Схема расположения земельного участка на кадастровом плане территории в квартале
69:17:0200105**

Условный номер земельного участка ¹ <u>69:17:0200105:3У1</u>		
Площадь земельного участка ² <u>780</u> м ²		
Обозначение характерных точек границ	Координаты ³ , м	
	X	Y
1	2	3
н1	301480,59	2162396,83
н2	301480,77	2162437,79
н3	301443,45	2162434,93
н4	301443,64	2162416,23
н5	301478,75	2162416,69
н6	301478,48	2162396,88
н1	301480,59	2162396,83

¹ Указывается в случае, если предусматривается образование двух и более земельных участков.

² Указывается проектная площадь образуемого земельного участка, вычисленная с использованием технологических и программных средств, в том числе размещенных на официальном сайте федерального органа исполнительной власти, уполномоченного в области государственного кадастрового учета недвижимого имущества и ведения государственного кадастра недвижимости, в информационно-телекоммуникационной сети "Интернет" (далее – официальный сайт), с округлением до 1 квадратного метра. Указанное значение площади земельного участка может быть уточнено при проведении кадастровых работ не более чем на десять процентов.

³ Указываются в случае подготовки схемы расположения земельного участка с использованием технологических и программных средств, в том числе размещенных на официальном сайте. Значения координат, полученные с использованием указанных технологических и программных средств, указываются с округлением до 0,01 метра.

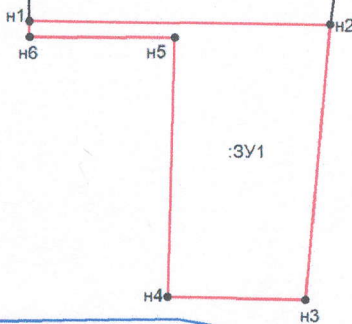


69:17:0200105

:38

:40




:3У1



МСК - 69 зона 2

Масштаб 1:1000

Условные обозначения:

-  - вновь образованная часть границы, имеющиеся в ГКН сведения о которой достаточны для определения ее местоположения
-  - существующая часть границы, имеющиеся в ГКН сведения о которой достаточны для определения ее местоположения
-  - граница кадастрового квартала
- :3У1 - обозначение земельного участка
- 69:17:0200105 - обозначение кадастрового квартала