

УТВЕРЖДЕНА:

(Наименование документа об утверждении, включая наименование органов

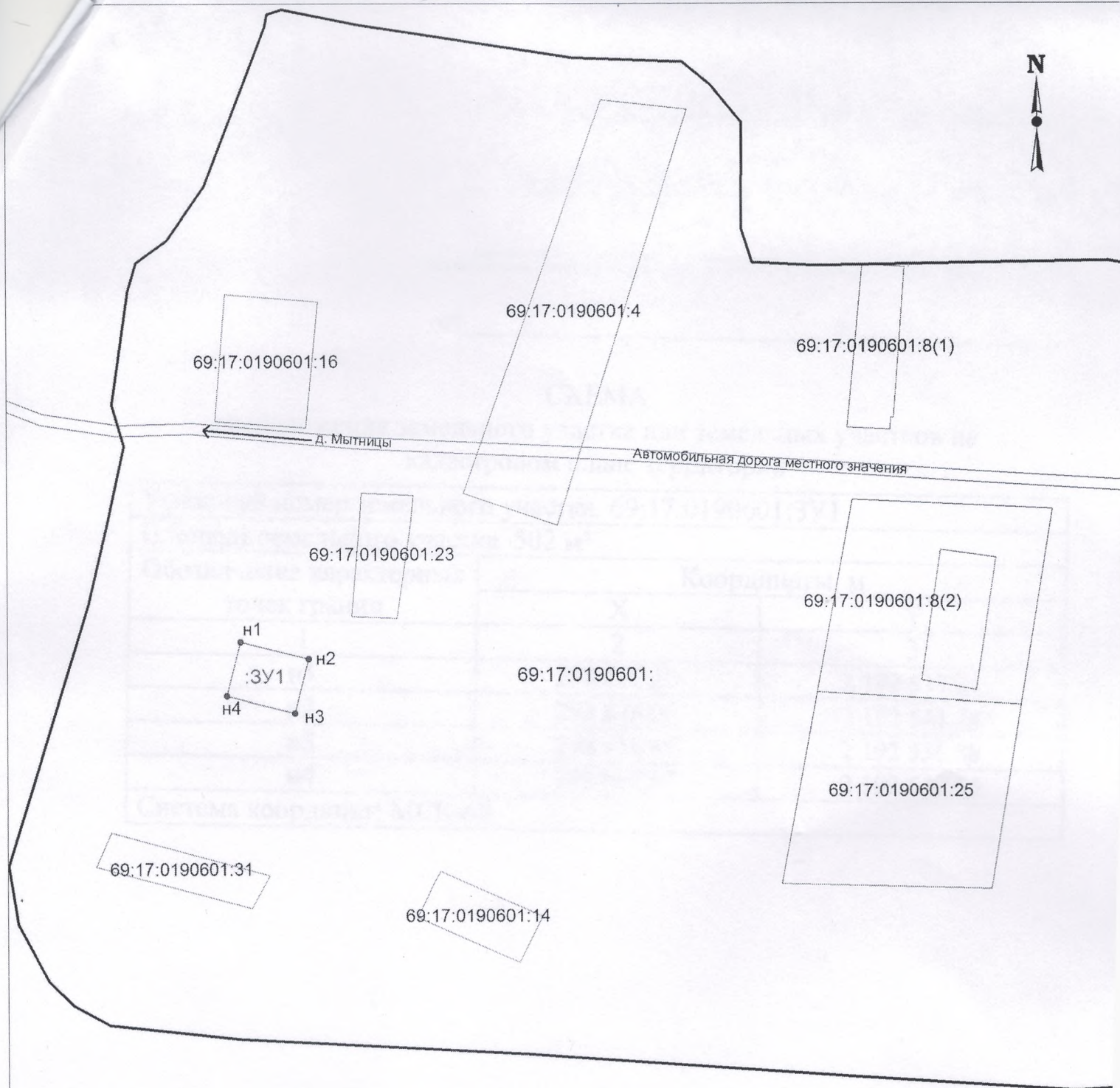
государственной власти или органов местного самоуправления, принявшие решение

об утверждении схемы или подписавших соглашение о перераспределении земельных участков)

от \_\_\_\_\_ № \_\_\_\_\_

**СХЕМА**  
расположения земельного участка или земельных участков на  
кадастровом плане территории




Условный номер земельного участка 69:17:0190601:3У1		
Площадь земельного участка 502 м <sup>2</sup>		
Обозначение характерных точек границ	Координаты, м	
	X	Y
1	2	3
н1	298 882,24	2 192 517,41
н2	298 876,04	2 192 541,74
н3	298 856,65	2 192 536,88
н4	298 862,87	2 192 512,55
Система координат: МСК-69		



**М 1:2000**

69:17:000001:

Условные обозначения:

-  - Вновь образованная часть границы, сведения о которой достаточны для определения ее местоположения
- n1** - Вновь образованная поворотная точка границы сведения о которой достаточны для определения ее местоположения
- :ЗУ1** - Надписи вновь образованного земельного участка
-  - Существующая часть границы, имеющиеся в ЕГРН сведения о которой достаточны для определения ее местоположения
- 1** - Существующая поворотная точка границы, имеющиеся в ЕГРН сведения о которой достаточны для определения ее местоположения
- :1** - Надписи кадастрового номера земельного участка
-  - Граница кадастрового квартала
- 69:17:0190601:** - Обозначение кадастрового квартала