

Утверждена

_____ (наименование документа об утверждении, включая наименования

_____ органов государственной власти или органов местного

_____ самоуправления, принявших решение об утверждении схемы

_____ или подписавших соглашение о перераспределении земельных участков)

от _____ № _____

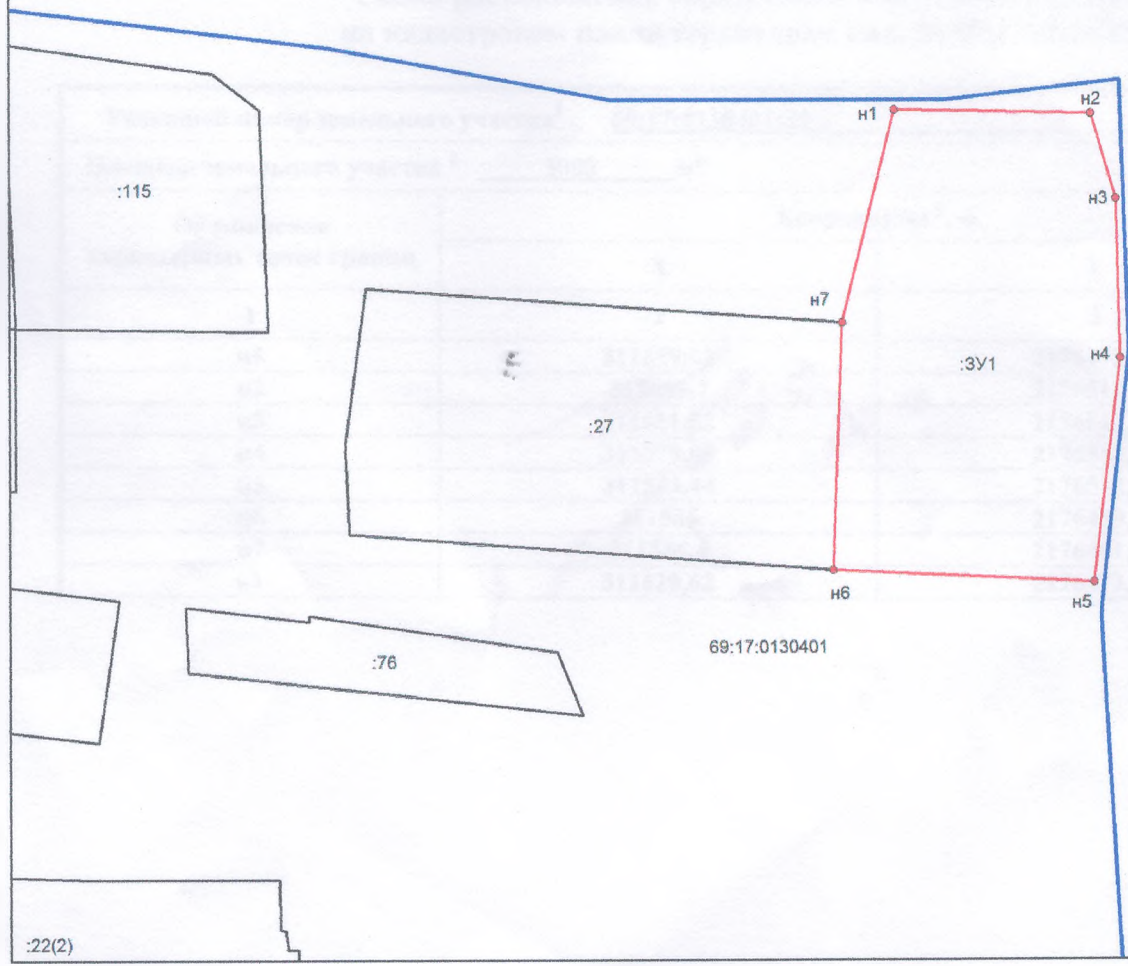
**Схема расположения образуемого земельного участка
на кадастровом плане территории кад. № 69:17:0130401**

Условный номер земельного участка ¹ <u>69:17:0130401:3У1</u>		
Площадь земельного участка ² <u>5000</u> м ²		
Обозначение характерных точек границ	Координаты ³ , м	
	X	Y
1	2	3
н1	311629,62	2176472,29
н2	311628,7	2176512,45
н3	311611,52	2176517,52
н4	311579,05	2176518,41
н5	311533,44	2176512,91
н6	311536	2176459,65
н7	311586,4	2176461,52
н1	311629,62	2176472,29

¹ Указывается в случае, если предусматривается образование двух и более земельных участков.

² Указывается проектная площадь образуемого земельного участка, вычисленная с использованием технологических и программных средств, в том числе размещенных на официальном сайте федерального органа исполнительной власти, уполномоченного в области государственного кадастрового учета недвижимого имущества и ведения государственного кадастра недвижимости, в информационно-телекоммуникационной сети "Интернет" (далее – официальный сайт), с округлением до 1 квадратного метра. Указанное значение площади земельного участка может быть уточнено при проведении кадастровых работ не более чем на десять процентов.







³ Указываются в случае подготовки схемы расположения земельного участка с использованием технологических и программных средств, в том числе размещенных на официальном сайте. Значения координат, полученные с использованием указанных технологических и программных средств, указываются с округлением до 0,01 метра.



МСК - 69, зона 2

Масштаб 1:1500

Условные обозначения:

-  - часть границы, местоположение которой определено при выполнении кадастровых работ
-  - часть границы, сведения ЕГРН о которой позволяют однозначно определить ее положение на местности
-  - граница кадастрового квартала
-  - обозначение земельного участка
-  - номер кадастрового квартала
-  n1 - характерная точка границы земельного участка, сведения о которой отсутствуют в ЕГРН, местоположение которой определено при кадастровых работах